






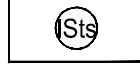
SVETI PETAR U ŠUMI TEŽA II

LEGENDA





GRANICE

-  GRANICA OBUHVATA PLANA
-  GRAĐEVINSKO PODRUČJE NASELJA
-  ZAŠTITNI POJAS ŽUPANIJSKE CESTE ŽC5075 (15m)

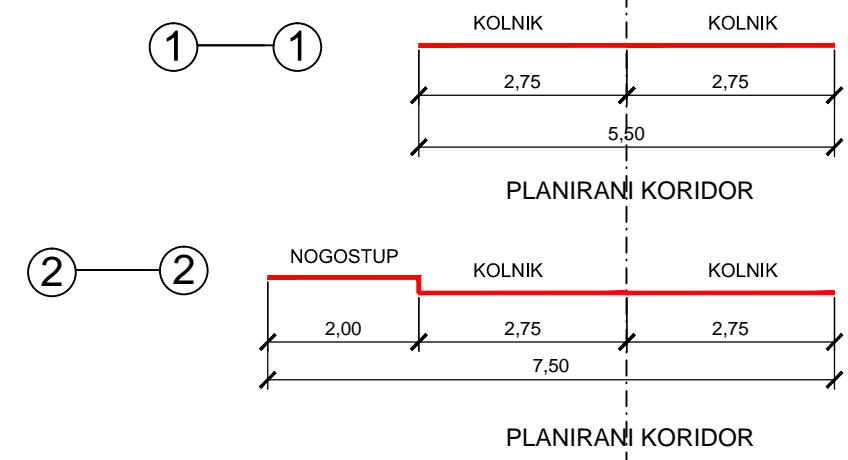
RAZVOJ I UREĐENJE NASELJA


-  STAMBENA NAMJENA
-  GOSPODARSKA NAMJENA - POSLOVNA - opća (K);
-  INFRASTRUKTURNI SUSTAV ISs - trafostanica

PROMETNE POVRŠINE

-  KOLNO PJEŠAČKE POVRŠINE
-  GLAVNA ULICA
-  OSTALE ULICE
-  PJEŠAČKE POVRŠINE

POPREČNI PROFIL M 1 : 100



Županija:	ISTARSKA ŽUPANIJA		
Općina:	SVETI PETAR U ŠUMI		
Načelnik:	MARIO BRATULIĆ		
Naziv prostornog plana:	Urbanističkog plana uređenja dijela naselja Sveti Petar u Šumi "Teža II"		
Faza izrade:	PRIJEDLOG ZA JAVNU RASPRAVU		
Naziv kartografskog prikaza:	INFRASTRUKTURNI SUSTAVI I MREŽE PROMET		
Broj kartografskog prikaza:	2.1.	Mjerilo kartografskog prikaza:	1 : 1000
Odluka predstavničkog tijela o izradi prostornog plana (službeno glasilo):	"Službene novine Grada Pazina", br. xx/22		Odluka predstavničkog tijela o donošenju prostornog plana (službeno glasilo): "Službene novine Grada Pazina", br.
Javna rasprava (datum objave):	Javni uvid održan od: do:		
Pečat tijela odgovornog za provođenje javne rasprave:	Odgovorna osoba za provođenje javne rasprave (ime, prezime i potpis):		Klaudio Zgrablić
Pravna osoba koja je izradila prostorni plan:	Novi Urbanizam d.o.o.		
Pečat pravne osobe koja je izradila prostorni plan:	Odgovorna osoba (ime, prezime i potpis):		Nenad Novković, dipl.ing.arh.
Odgovorni voditelj izrade nacrtu prijedloga prostornog plana:	Nenad Novković, dipl.ing.arh.		
Stručni suradnici:	Nino Burić, dipl.ing.građ.		Željko Delić, dipl.ing.građ. Željko Tomljenović, dipl.ing.el.
Pečat predstavničkog tijela:	Predsjednik Općinskog vijeća:		Nadir Breščić
Istovjetnost ovog prostornog plana s izvornikom ovjerava (ime, prezime i potpis):	Pečat nadležnog tijela:		
