









LEGENDA GRANICE

-  GRANICA OBUHVATA PLANA
-  GRAĐEVINSKO PODRUČJE NASELJA
-  ZAŠTITNI POJAS ŽUPANIJSKE CESTE ŽC5075 (15m)



RAZVOJ I UREĐENJE NASELJA

-  STAMBENA NAMJENA
-  GOSPODARSKA NAMJENA - POSLOVNA - opća (K);
-  INFRASTRUKTURNI SUSTAV
ISs - trafostanica


PROMETNE POVRŠINE

-  KOLNO PJEŠAČKE POVRŠINE
-  PJEŠAČKE POVRŠINE

VODOOPSKRBA

-  POSTOJEĆA VODOVODNA MREŽA
-  PLANIRANA VODOVODNA MREŽA

Županija: ISTARSKA ŽUPANIJA
Općina: SVETI PETAR U ŠUMI
Načelnik: MARIO BRATULIĆ



Naziv prostornog plana:
Urbanističkog plana uređenja dijela naselja Sveti Petar u Šumi "Teža II"
Faza izrade: **PRIJEDLOG ZA JAVNU RASPRAVU**

Naziv kartografskog prikaza:
PROMETNA, ULIČNA I KOMUNALNA INFRASTRUKTURA VODOOPSKRBA

Broj kartografskog prikaza: 2.4.	Mjerilo kartografskog prikaza: 1 : 1000
Odluka predstavničkog tijela o izradi prostornog plana (službeno glasilo): "Službene novine Grada Pazina", br. xx/22	Odluka predstavničkog tijela o donošenju prostornog plana (službeno glasilo): "Službene novine Grada Pazina", br.
Javna rasprava (datum objave):	Javni uvid održan od: do:
Pečat tijela odgovornog za provođenje javne rasprave:	Odgovorna osoba za provođenje javne rasprave (ime, prezime i potpis): Klaudio Zgrablić
Pravna osoba koja je izradila prostorni plan:	Novi Urbanizam d.o.o.
Pečat pravne osobe koja je izradila prostorni plan:	Odgovorna osoba (ime, prezime i potpis): Nenad Novković, dipl.ing.arh.
Odgovorni voditelj izrade nacrtu prijedloga prostornog plana:	Nenad Novković, dipl.ing.arh.
Stručni suradnici: Nino Burić, dipl.ing.građ.	Željko Delić, dipl.ing.građ. Željko Tomljenović, dipl.ing.el.
Pečat predstavničkog tijela:	Predsjednik Općinskog vijeća: Nadir Breščić
Istovjetnost ovog prostornog plana s izvornikom ovjerava (ime, prezime i potpis):	Pečat nadležnog tijela: