




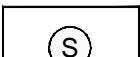
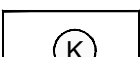

SVETI PETAR U ŠUMI TEŽA II

LEGENDA


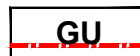


GRANICE

-  GRANICA OBUHVATA PLANA
-  GRAĐEVINSKO PODRUČJE NASELJA
-  ZAŠTITNI POJAS ŽUPANIJSKE CESTE ŽC5075 (15m)

RAZVOJ I UREĐENJE NASELJA



-  STAMBENA NAMJENA
-  GOSPODARSKA NAMJENA - POSLOVNA - opća (K);
-  INFRASTRUKTURNI SUSTAV ISs - trafostanica

PROMETNE POVRŠINE

-  KOLNO PJEŠAČKE POVRŠINE
-  GLAVNA ULICA
-  OSTALE ULICE
-  PJEŠAČKE POVRŠINE

UVJETI KORIŠTENJA

OBLICI KORIŠTENJA

-  DOVRŠENJE DIJELOVA NASELJA I SANACIJA GRAĐEVINA - PROMJENA STANJA GRAĐEVINA (UKLANJANJE, ZAMJENA, REKONSTRUKCIJA, OBNOVA)
-  NOVA GRADNJA

Županija:

ISTARSKA ŽUPANIJA

Općina:

SVETI PETAR U ŠUMI

Načelnik:

MARIO BRATULIĆ



Naziv prostornog plana:

Urbanističkog plana uređenja dijela naselja
Sveti Petar u Šumi "Teža II"

Faza izrade:

PRIJEDLOG ZA JAVNU RASPRAVU

Naziv kartografskog prikaza:

UVJETI KORIŠTENJA, UREĐENJA I ZAŠTITE PROSTORA
OBLICI KORIŠTENJA

Broj kartografskog prikaza:

3.

Mjerilo kartografskog prikaza:

1 : 1000

Odluka predstavničkog tijela o izradi prostornog plana (službeno glasilo):

"Službene novine Grada Pazina", br. xx/22

Odluka predstavničkog tijela o donošenju prostornog plana (službeno glasilo):

"Službene novine Grada Pazina", br.

Javna rasprava (datum objave):

Javni uvid održan

od:

do:

Pečat tijela odgovornog za provođenje javne rasprave:

Odgovorna osoba za provođenje javne rasprave
(ime, prezime i potpis):

Klaudio Zgrablić

Pravna osoba koja je izradila prostorni plan:

Novi Urbanizam d.o.o.

Pečat pravne osobe koja je izradila prostorni plan:

Odgovorna osoba (ime, prezime i potpis):

Nenad Novković, dipl.ing.arh.

Odgovorni voditelj izrade
nacrtu prijedloga prostornog plana:

Nenad Novković, dipl.ing.arh.

Stručni suradnici:

Nino Burić, dipl.ing.građ.

Željko Delić, dipl.ing.građ.

Željko Tomljenović, dipl.ing.el.

Pečat predstavničkog tijela:

Predsjednik Općinskog vijeća:

Nadir Breščić

Istovjetnost ovog prostornog plana s izvornikom
ovjerava (ime, prezime i potpis):

Pečat nadležnog tijela: